



**КОМИТЕТ ИМУЩЕСТВЕННЫХ ОТНОШЕНИЙ
АДМИНИСТРАЦИИ ПЕРМСКОГО МУНИЦИПАЛЬНОГО РАЙОНА**

РЕШЕНИЕ

о размещении объектов № 124

Пермский край
Пермский район

09.03.2021

Комитет имущественных отношений администрации Пермского муниципального района разрешает Акционерному обществу «Газпром газораспределение Пермь» (ИНН 5902183841, ОГРН 1025900512670, почтовый адрес: 614000, г. Пермь, ул. Петропавловская, 43)

размещение объекта «газопровод давлением до 0,6 Мпа, для размещения которого не требуется разрешение на строительство»

на землях государственная собственность на которые не разграничена

на срок 1 год с 01.03.2021 г. по 28.02.2022 г.

Местоположение: Пермский край, Пермский район, Савинское с/п, д. Хмели, к земельному участку с кадастровым номером 59:32:1790001:3142

Приложение: схема предполагаемых к использованию земель или части земельного участка.

И. о. председателя комитета
имущественных отношений
администрации Пермского
муниципального района



М.В. Королева
(подпись, печать)

М.В. Королева

Схема предполагаемых к использованию земель или части земельного участка

Объект: Газопровод давлением до 0,6 Мпа включительно, для размещения которого не требуется разрешения на строительство

Местоположение: расположенным по адресу:
Пермский край, м.р-н Пермский, с.п. Савинское, д. Хмели, к зу с кад.№59:32:1790001:3142

Площадь земель или части земельного участка, кв.м.: 740







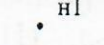
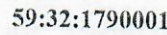
Категория земель: земли населенных пунктов

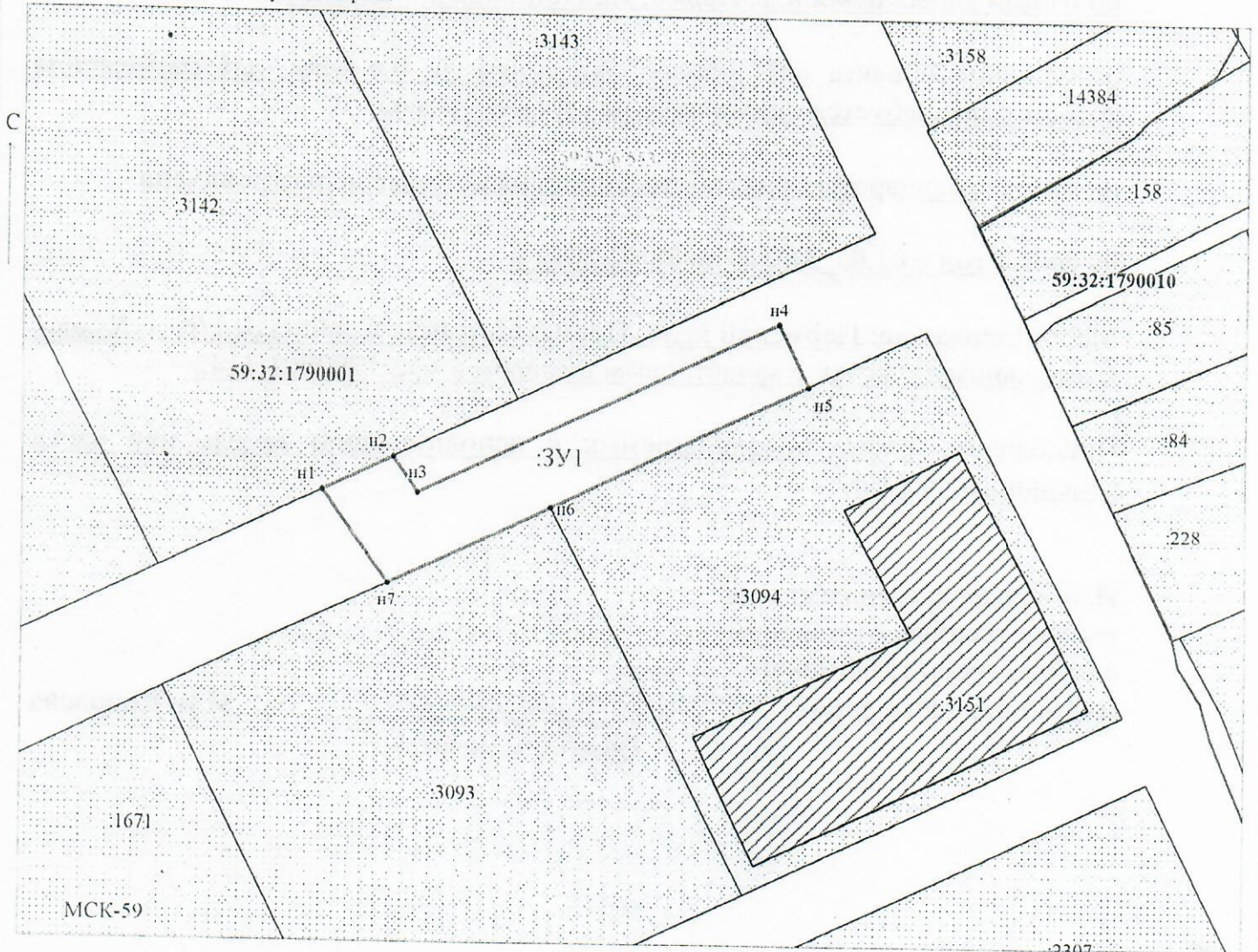
Каталог координат, м

№ точки границы	X	Y
н1	511615.37	2222828.61
н2	511620.22	2222838.62
н3	511615.15	2222842.09
н4	511639.87	2222893.59
н5	511630.96	2222897.82
н6	511613.15	2222861.00
н7	511601.93	2222837.81

Вид разрешенного использования: -
 Описание границ смежных землепользователей:
 От точки н1 до точки н2 - земельный участок с кадастровым номером 59:32:1790001:3142
 От точки н2 до точки н5 - земли общего пользования
 От точки н5 до точки н6 - земельный участок с кадастровым номером 59:32:1790001:3094
 От точки н6 до точки н7 - земельный участок с кадастровым номером 59:32:1790001:3093
 От точки н7 до точки н1 - земли общего пользования

Условные обозначения:

-  - предполагаемый участок земель, на которых планируется размещение объекта
-  - границы и номер земельного участка, сведения о которых внесены в ЕГРН
-  - границы и номер объекта капитального строительства, сведения о которых внесены в ЕГРН
-  - граница кадастрового квартала
-  - зоны с особыми условиями использования территории, сведения о которых внесены в ЕГРН
-  - обозначение запрашиваемого земельного участка
-  - характерная точка границ земель или части земельного участка
-  - номер кадастрового квартала



Масштаб 1:700

Заявитель:  / Егошина И.В.
 МП (подпись, расшифровка подписи)

(для юридических лиц и индивидуальных предпринимателей)